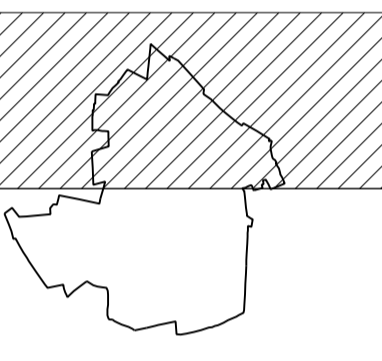


PLOCHY PODROBNĚHO FUNKČNÍHO VYUŽITÍ

(podle konkrétních podmínek mohou být vymezeny napříč plochami s převládajícím využitím)

- ROZHRANÍ REGULAČNÍCH PLOCH
- INDEX PODROBNĚHO FUNKČNÍHO VYUŽITÍ
 - plochy nezastavitelné stavbami pro bydlení, občanskou vybavenost, rekreaci, výrobu, skladování
 - △ plochy vyloučené z regulace - nutná podrobnější dokumentace, nebo nutně architektonické posouzení záměru nebo specifický režim dle jiného zákona
- 1.5 výška stavby udaná maximálním počtem podlaží (1,5 = 1 NP + PODKROVÍ, 2 = 2 NP, NEBO V METRECH - U VÝROBNÍCH STAV.)

- B PLOCHY BYDLENÍ V RODINNÝCH DOMECH, OBCH. ČINNOST, NEVÝROBNÍ SLUŽBY, A DROBNÝCHOV DOMÁČÍHO ZVÍŘECÍVA
- Bc SMÍŠENÉ PLOCHY BYDLENÍ A OBČANSKÉ VYBAVENOSTI
- Bd PLOCHY BYDLENÍ V BYTOVÝCH DOMECH
- Bx PLOCHY BYDLENÍ S ÚTLUMEM FUNKCE - BEZ MOŽNOSTI ROZVOJE
- K PLOCHY VINNÝCH SKLEPŮ - MALOVÝROBNÍCH
- OV PLOCHY OBČANSKÉ VYBAVENOSTI
- Ss PLOCHY SKUPINOVÝCH A INDIVIDUÁLNÍCH SPORTOVIŠŤ
- Sv PLOCHY VEŘEJNÝCH SPORTOVIŠŤ, ODPOČINKOVÉ REKREAČNÍ PLOCHY
- P PLOCHY VEŘEJNÝCH PROSTRANSTVÍ
- PA PLOCHY PAMÁTKOVÉ CHRÁNĚNÉHO AREÁLU
- V PLOCHY AREÁLŮ ZEMĚDĚLSKÝCH STŘEDISEK A VÝROBNÍCH AREÁLŮ BEZ MOŽNOSTI BYDLENÍ
- Vb PLOCHY DROBNÉ VÝROBY, VÝROBNÍCH SLUŽEB S MOŽNOSTÍ BYDLENÍ
- DT PLOCHY PRO DOPRAVU A TECHNICKÉ VYBAVENÍ
- T VODNÍ PLOCHY
- UZ PLOCHY ÚŽITKOVÉ ZELENĚ
- IZ PLOCHY IZOLAČNÍ ZELENĚ
- Uk PLOCHY ÚSES - biokoridor
- Uc PLOCHY ÚSES - biocentrum
- O PLOCHY PRO OCHRANU A STABILIZACI PŘÍRODNÍCH SYSTÉMŮ
- Z PLOCHY ZEMĚDĚLSKÉ PRVOVÝROBY - ORNÁ PŮDA
- ZN PLOCHY ZEMĚDĚLSKÉ V RÍČNÍ NÍVĚ VODNĚ K LUČNÍMU A RYBNÍCNÍMU HOSPODÁŘENÍ
- Zv PLOCHY ZEMĚDĚLSKÉ S VÝZNAMNOU FUNKCÍ VODOHOSPODÁŘSKOU
- Ze PLOCHY ZEMĚDĚLSKÉ ERGOZNĚ OHROŽENÉ
- SZ PLOCHY SPECIFICKÝCH ZARÍZENÍ
- SN PLOCHY ZARÍZENÍ NÁKLIO
- Vin PLOCHY VINAŘSKÉHO DVORA

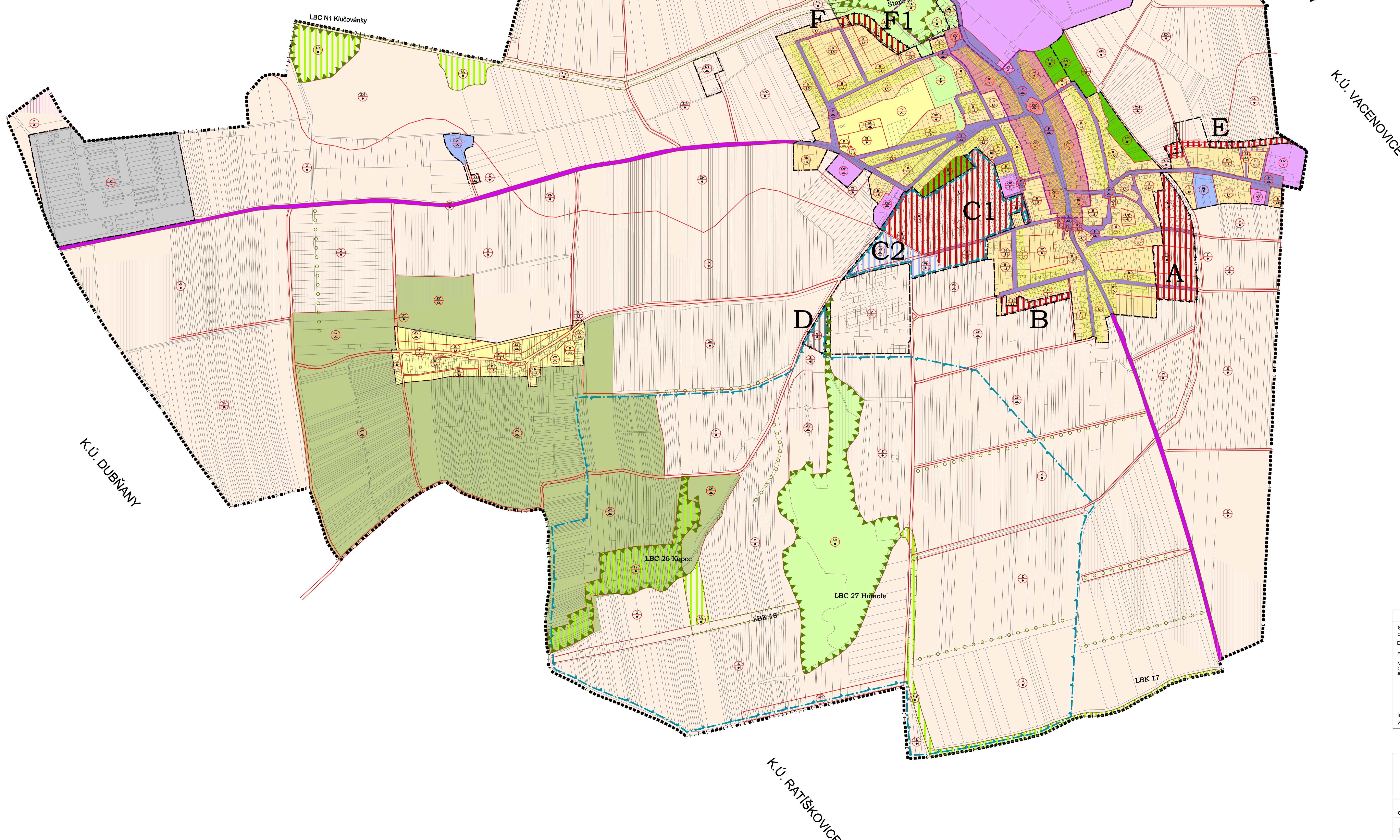


Z Á Z N A M O Ú Č I N N O S T I	
Střední orgán, který poslední změnu vydal:	Zastupitelstvo obce Milotice
Podle jaké úpravy poslední změny:	1.2
Datum nabyl účinnosti:	
Pořizovatel:	Úřední razítko:
Městský úřad Kyjov Odbor územního rozvoje a územního plánování	
Ing. Kamila Zámečnická vedoucí oddělení územního plánování	Podpis:

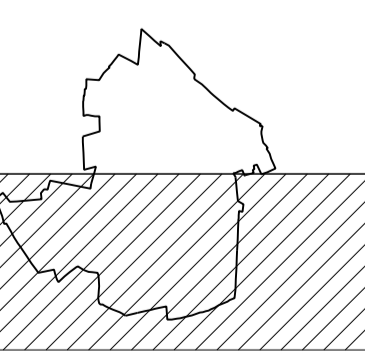
ÚZEMNÍ PLÁN MILOTICE ÚPLNÉ ZNĚNÍ PO ZMĚNĚ Č. 1.2 HLAVNÍ VÝKRES		
datum	červen 2024	měřítko 1 : 5 000
Ing. arch. Barbora Jenčíková	POŘIZOVATEL: MěÚ Kyjov	1b

MILOTICE

- ORGANIZACE ÚZEMÍ
 - HRANICE ŘEŠENÉHO ÚZEMÍ - HRANICE K.Ú.
 - HRANICE ZASTAVĚNÉHO ÚZEMÍ
 - HRANICE ZASTAVITELNÝCH PLOCH
 - OZNAČENÍ ZASTAVITELNÝCH PLOCH
 - HRANICE ÚZEMNÍ STUDIE
 - MAPA KATASTRU NEMOVITOSTÍ
- PLOCHY S PŘEVÁŽUJÍCÍM ZPŮSOBEM VYUŽITÍ
 - PLOCHY SMÍŠENÉ OBYTNÉ
 - PLOCHY BYDLENÍ
 - PLOCHY OBČANSKÉ VYBAVENOSTI
 - PLOCHY REKREACE
 - PLOCHY VÝROBY A TECHNICKÉ INFRASTRUKTURY
 - PLOCHY DROBNÉ VÝROBY A SLUŽEB
 - PLOCHY VEŘEJNÝCH PROSTRANSTVÍ
 - PLOCHY DOPRAVNÍ INFRASTRUKTURY
 - PLOCHY SMÍŠENÉ NEZASTAVĚNÉHO ÚZEMÍ
 - PLOCHY ZEMĚDĚLSKÉ
 - PLOCHY PŘÍRODNÍ
 - PLOCHY ZAHRAD
 - PLOCHY LESA
 - PLOCHY SPECIFICKÉ
- OSTATNÍ JEVY
 - ÚSES - REGIONÁLNÍ KORIDOR
 - ÚSES - BIOCENTRUM, BIODORIDOR
 - ÚSES - INTERAKČNÍ PRVEK
- OSTATNÍ REGULATIVY
 - BLOK ZÁSTAVBY SEVŘENÉHO CHARAKTERU
 - URBANISTICKY HODNOTNÉ ÚZEMÍ



Z Á Z N A M O Ú Č I N N O S T I	
Střední orgán, který poslední změnu vydal:	Zastupitelstvo obce Milotice
Podle jaké úpravy poslední změny:	1.2
Datum nabyl účinnosti:	
Pořizovatel:	Úřední razítko:
Městský úřad Kyjov Odbor územního rozvoje a územního plánování	
Ing. Kamila Zámečnická vedoucí oddělení územního plánování	Podpis:



ÚZEMNÍ PLÁN MILOTICE ÚPLNÉ ZNĚNÍ PO ZMĚNĚ Č. 1.2 HLAVNÍ VÝKRES		
datum	červen 2024	měřítko 1 : 5 000
Ing. arch. Barbora Jenčíková	POŘIZOVATEL: MěÚ Kyjov	1b