
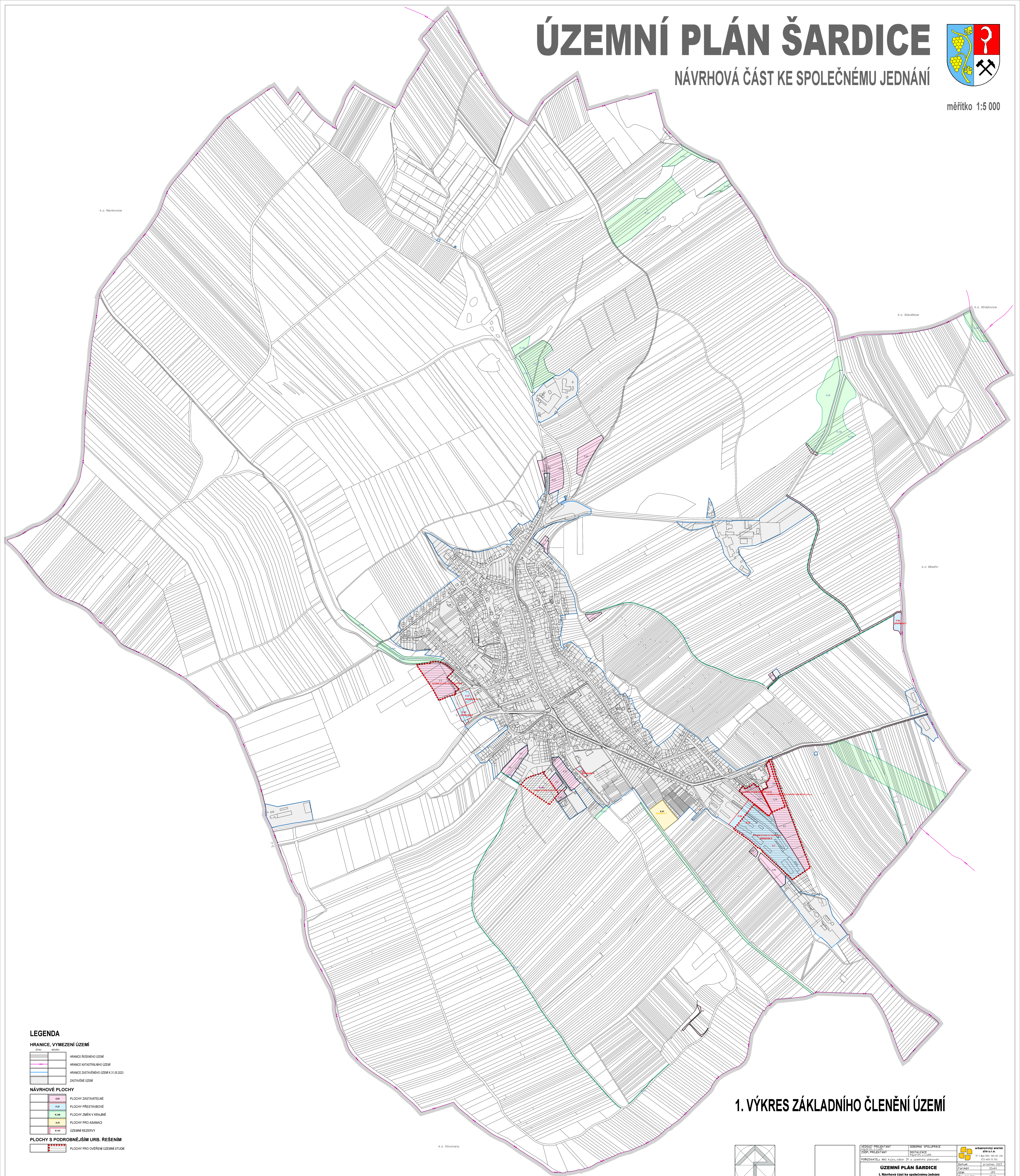


ÚZEMNÍ PLÁN ŠARDICE

NÁVRHOVÁ ČÁST KE SPOLEČNÉMU JEDNÁNÍ




měřítko 1:5 000



LEGENDA

- HRANICE, VYMEZENÍ ÚZEMÍ**
- HRANICE ŘEŠENÉHO ÚZEMÍ
 - HRANICE KATASTRÁLNÍHO ÚZEMÍ
 - HRANICE ZASTAVĚNÉHO ÚZEMÍ K 31.06.2023
 - ZASTAVĚNÉ ÚZEMÍ
- NÁVRHOVÉ PLOCHY**
- ZAK PLOCHY ZASTAVITELNÉ
 - PJP PLOCHY PŘESTAVBOVÉ
 - KZM PLOCHY ZMĚN V KRAJINĚ
 - ASR PLOCHY PRO ASANACI
 - KZP UZEMNÍ REZERVY
- PLOCHY S PODROBNĚJŠÍM URB. ŘEŠENÍM**
- PLOCHY PRO OVĚŘENÍ ÚZEMNÍ STUDIÍ

1. VÝKRES ZÁKLADNÍHO ČLENĚNÍ ÚZEMÍ



AUTORIZACE

VEDOUcí PROJEKTANT Ing. J. ŠTĚPÁNEK	ODBOŘNÁ SPOLUPRÁCE DIGITÁLNÍ ZEMĚPISNÍ ÚSTAV	urbanistický atelier s.r.l.
ZOOP. PROJEKTANT Ing. J. ŠTĚPÁNEK	POŘIZOVATEL MÚK. ř. 2023.001.001	11.1.2024 10:00:00 800 489 13 783
ÚZEMNÍ PLÁN ŠARDICE		
1. Návrhová část ke společnému jednání		
VÝKRES ZÁKLADNÍHO ČLENĚNÍ ÚZEMÍ		
MĚŘÍTKO: 1:5 000		