



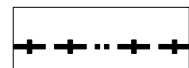
ZM2 HRANICE ŘEŠENÉHO ÚZEMÍ,
(DÍLČÍ VĚCNÉ ZMĚNY)



HRANICE ZASTAVĚNÉHO ÚZEMÍ K 31.12.2023



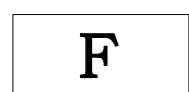
ÚSEK HRANICE ZASTAVĚNÉHO ÚZEMÍ, RUŠENÝ ZMĚNOU



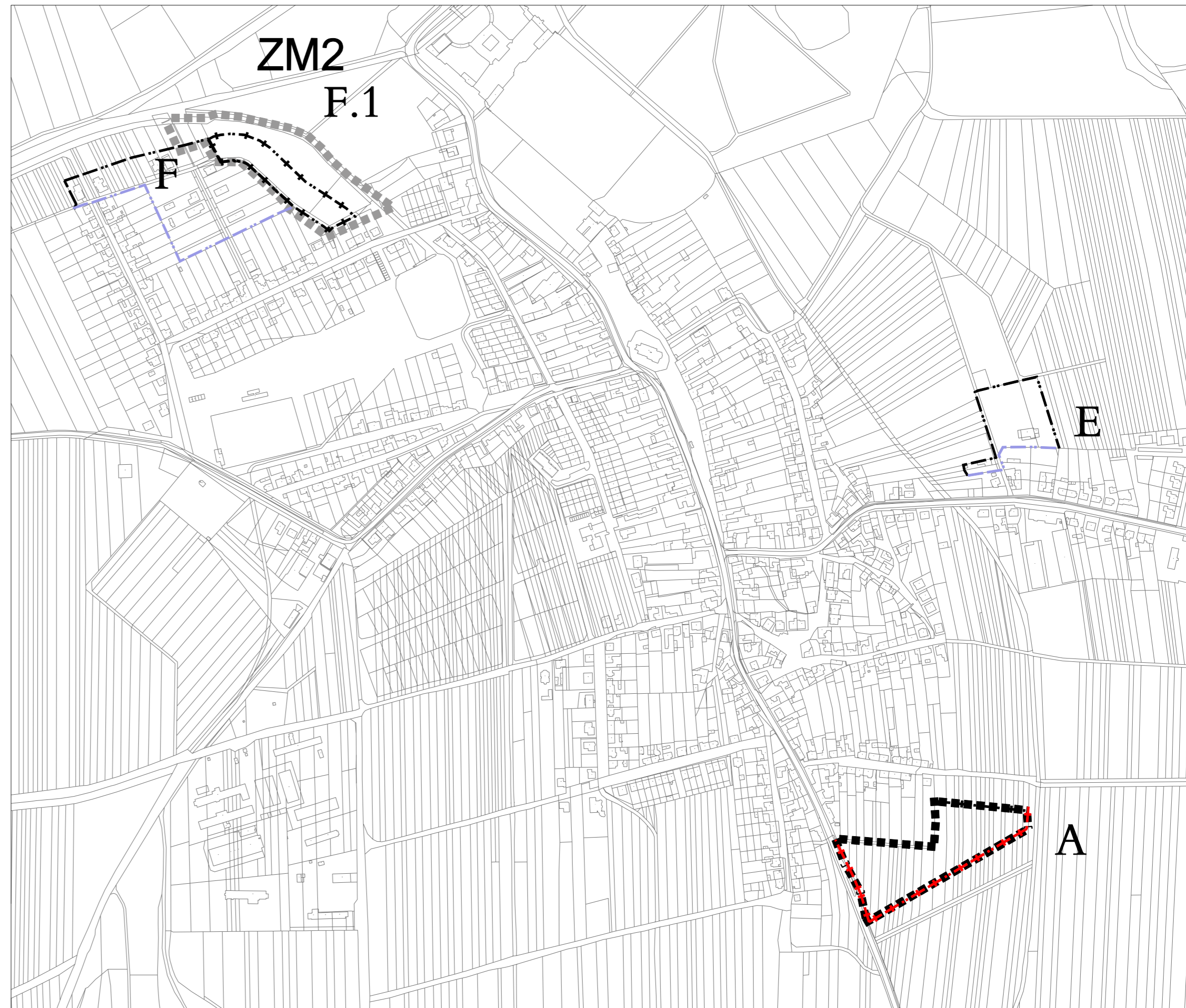
HRANICE ZASTAVITELNÝCH PLOCH



VYMEZENÍ HRANICE ZASTAVITELNÉ PLOCHY RUŠENÉ TOUTO ZMĚNOU
(REDUKCE ROZSAHU PLOCHY)



OZNAČENÍ ZASTAVITELNÝCH PLOCH



Z Á Z N A M O Ú Č I N N O S T I

Správní orgán, který změnu č. 1.2 územního plánu Milotice vydal:

Zastupitelstvo obce Milotice

Datum nabytí účinnosti:

Pořizovatel:

Městský úřad Kyjov
Odbor životního prostředí
a územního plánování

Úřední razítko:

Ing Kamila Zálešáková
vedoucí oddělení územního plánování

Podpis:

MILOTICE

ZMĚNA Č. 1.2 ÚZEMNÍHO PLÁNU

ZMĚNA Č. 1.2 - VÝKRES ZÁKLADNÍHO ČLENĚNÍ ÚZEMÍ

POŘIZOVATEL:

MĚSTSKÝ ÚŘAD KYJOV

ZHOTOVITEL:

ING. ARCH. BARBORA JENČKOVÁ

OBJEDNATEL:

OBEC MILOTICE

ING. ARCH. BARBORA JENČKOVÁ
ARCHITECTONICKÁ KANCELÁŘ
JUGOSLÁVSKÁ 633/75a,
61300 BRNO

MĚŘÍTKO 1 : 5000

DATUM BŘEZEN 2024

ČÍSLO VÝKRESU 1a

