
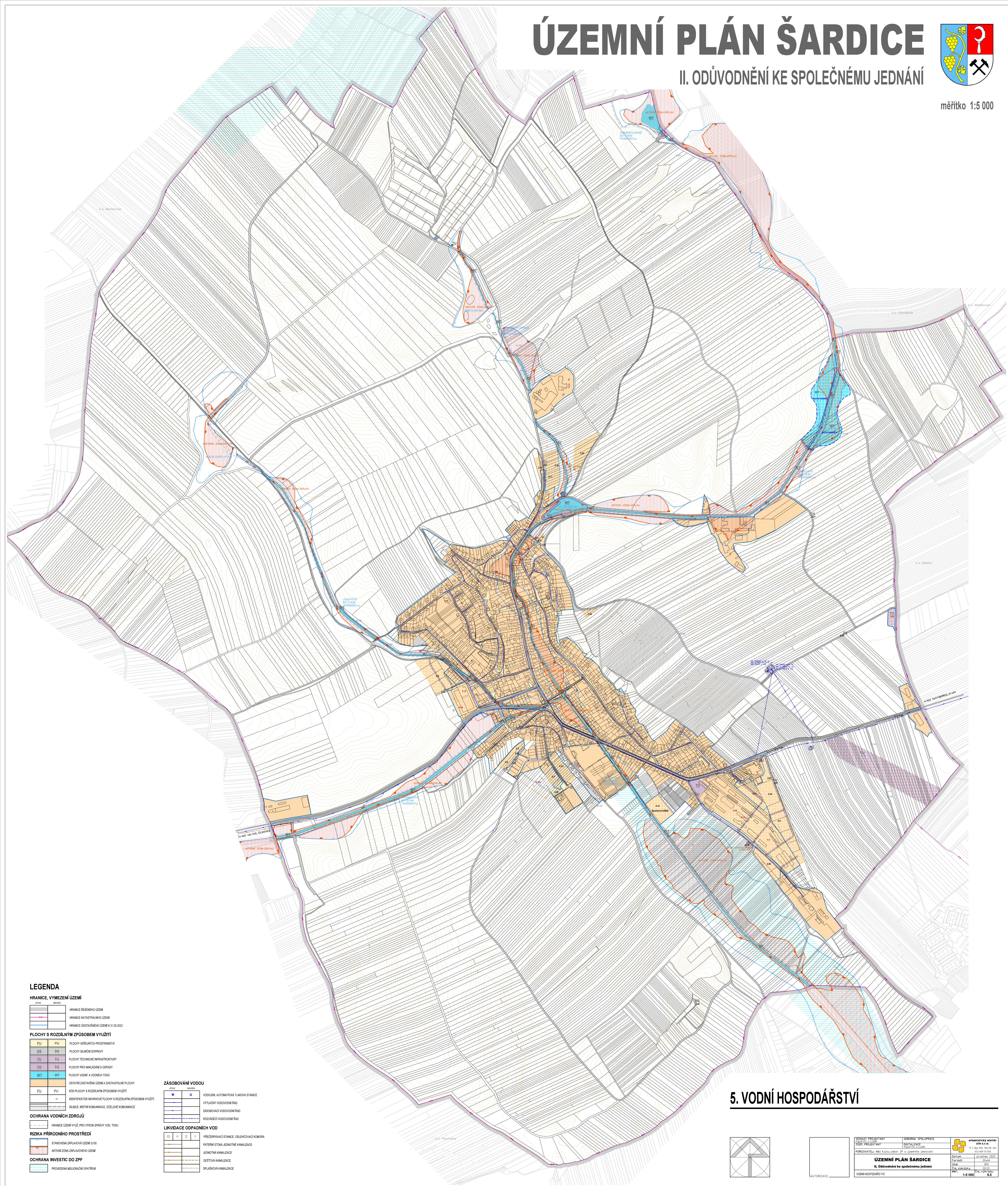


ÚZEMNÍ PLÁN ŠARDICE

II. ODŮVODNĚNÍ KE SPOLEČNÉMU JEDNÁNÍ



měřítko 1:5 000



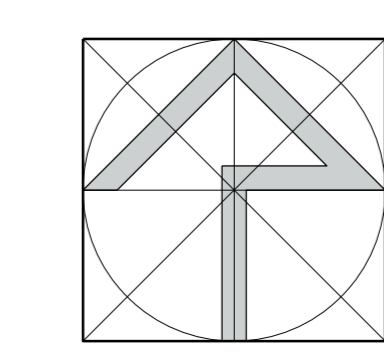
LEGENDA

HRANICE, VYMEZENÍ ÚZEMÍ	
	HRANICE PŘÍRODNÍHO ÚZEMÍ
	HRANICE KATASTRÁLNÍHO ÚZEMÍ
	HRANICE ZASTAVĚNÉHO ÚZEMÍ K 31.03.2023
PLOCHY S ROZDÍLNÝM ZPŮSOBEM VYUŽITÍ	
	PU PLOCHY VEŘEJNÝCH PROSTRANSTVÍ
	DS PLOCHY SLABNÝCH OOPRAVY
	TU PLOCHY TECHNICKÉ INFRASTRUKTURY
	TD PLOCHY PRO NAKLADANÍ S OOPRAVY
	WT PLOCHY VODNÍ A VODNÍCH TOKŮ
	OSTATNÍ ZASTAVĚNÁ ÚZEMÍ A ZASTAVITELNÉ PLOCHY
	KÓD PLOCHY S ROZDÍLNÝM ZPŮSOBEM VYUŽITÍ
	IDENTIFIKÁTOR NÁVRHOVÉ PLOCHY S ROZDÍLNÝM ZPŮSOBEM VYUŽITÍ
	SILNICE, MĚSTNÍ KOMUNIKACE, ÚČELOVÉ KOMUNIKACE
OCHRANA VODNÍCH ZDROJŮ	
	HRANICE ÚZEMÍ VÝLÉZ. PRO VÝKON SPRÁVY VOD. TOKU
RIZIKA PŘÍRODNÍHO PROSTŘEDÍ	
	STANOVENÁ ZPLAVOVÁ ÚZEMÍ O100
	AKTIVNÍ ZONA ZÁPLAVOVÉHO ÚZEMÍ
OCHRANA INVESTIC DO ZPF	
	PROVEDENÍ VELOPŘÍRODNÍ OPATŘENÍ

ZÁSOBOVÁNÍ VODOU

	VODOUJEM. AUTOMATICKÁ TANKOVÁ STANICE
	VÝTLAČNÝ VODOVODNÍ RAD
	ZÁSOBOVACÍ VODOVODNÍ RAD
	ROZVÁDEČNÍ VODOVODNÍ RAD
LIKVIDACE ODPADNÍCH VOD	
	PŘEDBRANČNÍ STANICE, ODEHLČOVACÍ KOMORA
	PATERNÍ STOKA, JEDNOTNÉ KANALIZACE
	JEDNOTNÁ KANALIZACE
	DEŠŤOVÁ KANALIZACE
	SPLAŠKOVÁ KANALIZACE

5. VODNÍ HOSPODÁŘSTVÍ



AUTORIZACE	VEDOUcí PROJEKTANT ZOBP, PROJEKTANT POŘIZOVATEL: MÚP Šardice, odbor ZP a územního plánování	OBDOBÍ SPOLUPRÁCE DIGITALIZACE 1. květen 2023	urbanistický atelier s.r.l. a.s. 111 00 Praha 10 800 489 33 788
	ÚZEMNÍ PLÁN ŠARDICE II. Odůvodnění ke společnému jednání	Formát A3	číslo 001/2023
	VODNÍ HOSPODÁŘSTVÍ	Číslo zakázky 001/2023	Číslo výkresu 001/2023
		Měřítko 1:5 000	ILP