












ZÁKLADNÍ ČLENĚNÍ ÚZEMÍ



-  HRANICE ŘEŠENÉHO ÚZEMÍ
-  HRANICE ZASTAVĚNÉHO ÚZEMÍ K 25. 1. 2023
-  HRANICE ZASTAVITELNÝCH PLOCH

ZÁKRES PLOCH A KORIDORŮ, U KTERÝCH SE PŘEDPOKLÁDÁ ZÁBOR PŮDNÍHO FONDU

-  II. TŘÍDA OCHRANY ZPF
-  III. TŘÍDA OCHRANY ZPF
-  IV. TŘÍDA OCHRANY ZPF

DALŠÍ JEVY V ROZSAHU ÚZEMNĚ ANALYTICKÝCH PODKLADŮ

-  HRANICE TŘÍD OCHRANY VČ. BONITOVANÝCH PŮDNĚ EKOLOGICKÝCH JEDNOTEK
-  PLOCHY ZEMĚDĚLSKÉ PŮDY S VYBUDOVANÝM ODVODNĚNÍM
-  PLOCHY ZEMĚDĚLSKÉ PŮDY POD ZÁVLAHAMÍ – NEVYSKYTUJÍ SE
-  STAVBY K OCHRANĚ POZEMKU PŘED EROZNÍ ČINNOSTÍ VODY – NEVYSKYTUJÍ SE
-  ÚČELOVÉ KOMUNIKACE SLOUŽÍCÍ K OBHOSPODÁROVÁNÍ ZEMĚDĚLSKÝCH A LESNÍCH POZEMKŮ A POJLNÍ CESTY – NEJSOU V ÚAP SPECIFIKOVÁNY

ZMĚNA Č. 5 ÚZEMNÍHO PLÁNU HOVORANY	
ODŮVODNĚNÍ – GRAFICKÁ ČÁST	
OPATŘENÍ OBECNÉ POVAHY – 2024	
Objednatel:	Obec Hovorany
Pořizovatel:	Městský úřad Kyjov
Zhotovitel:	Institut regionálních informací, s.r.o.
Hlavní projektant:	Ing. arch. Michal Hadlač
Číslo autorizace:	03 497
Projektční tým:	Mgr. Jakub Kura Mgr. Radmila Hadlačová
	
Ověřeno autorizací razítka	
VÝKRES PŘEDPOKLÁDANÝCH ZÁBORŮ PŮDNÍHO FONDU	
	1 : 5 000 B2