



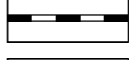




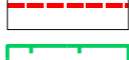









ORGANIZACE ÚZEMÍ

-  HRANICE ŘEŠENÉHO ÚZEMÍ - KATASTRU OBCE BZENEC
-  KORIDOR PRO DÁLNICI D55 - NÁVRH
-  SILNICE
-  REZERVA PRO OBCHVAT SILNICE I/54
-  ŽELEZNICE
-  CYKLOTRASA EUROVELO 4
-  KRAJSKÝ CYKLISTICKÝ KORIDOR
U SLEPICE - KYJOV - VRACOV - BZENEC - VESELÍ NAD MORAVOU
-  NADREGIONÁLNÍ BIOKORIDOR - OSA
-  REGIONÁLNÍ BIOCENTRUM
-  REGIONÁLNÍ BIOKORIDOR - OSA
-  LOKÁLNÍ BIOCENTRUM - LBC
-  LOKÁLNÍ BIOKORIDOR - LBK - OSA
-  HRANICE ÚZEMÍ NATURA 2000 - EVL
-  HRANICE ÚZEMÍ NATURA 2000 - PTAČÍ OBLAST
-  HRANICE DÁLKOVÝCH MIGRAČNÍCH KORIDORŮ VELKÝCH SAVCŮ
-  OCHRANNÉ PÁSMO KAPLE SV. FLORIÁNA A ŠEBESTIÁNA - NÁVRH

Celé správní území obce je situováno v ochranném pásmu radiolokačního zařízení Ministerstva obrany

 Ing. arch. IVO KABELÁČ, autorizovaný architekt ANENSKÁ 12, 602 00 BRNO	BZENEC - ÚZEMNÍ PLÁN	
	Výkres širších vztahů	
zak.č. 2001	datum 01/05/2026	měřítko 1 : 50 000
digitalizace, GIS Zdeněk Drápal	POŘIZOVATEL: MěÚ Kyjov	

2b