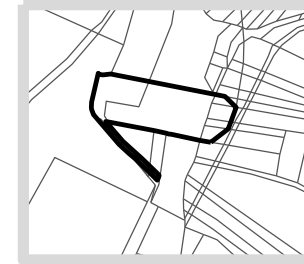
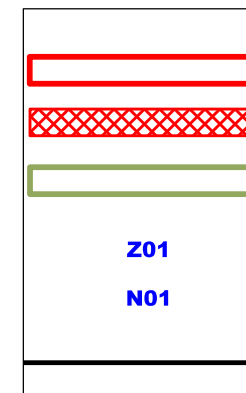


ÚZEMNÍ PLÁN ŽAROŠICE odůvodnění změny č. 1



ODLOUČENÁ PLOCHA
V SEVEROVÝCHODNÍ
ČÁSTI k.ú. ŽAROŠICE

LEGENDA



OZNAČENÍ ZMĚN VYUŽITÍ PLOCH:

BR plochy bydlení - v rodinných domech

UP plochy veřejných prostranství - s převahou zpevněných ploch


ZZ plochy zemědělské - zahrady a sady

označení zastavitelných ploch

označení nezastavitelných ploch (nevyvolávajících zábor ZPF)

hranice zastavěného území aktualizované k 13.12.2022

INFORMATIVNÍ ÚDAJE



hranice k.ú. Žarošice

TŘÍDY OCHRANY ZEMĚDĚLSKÉHO PŮDNÍHO FONDU

I. třída

II. třída

III. třída

IV. třída

V. třída

nezemědělská půda

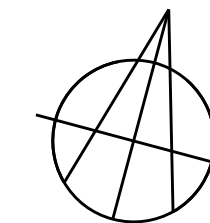
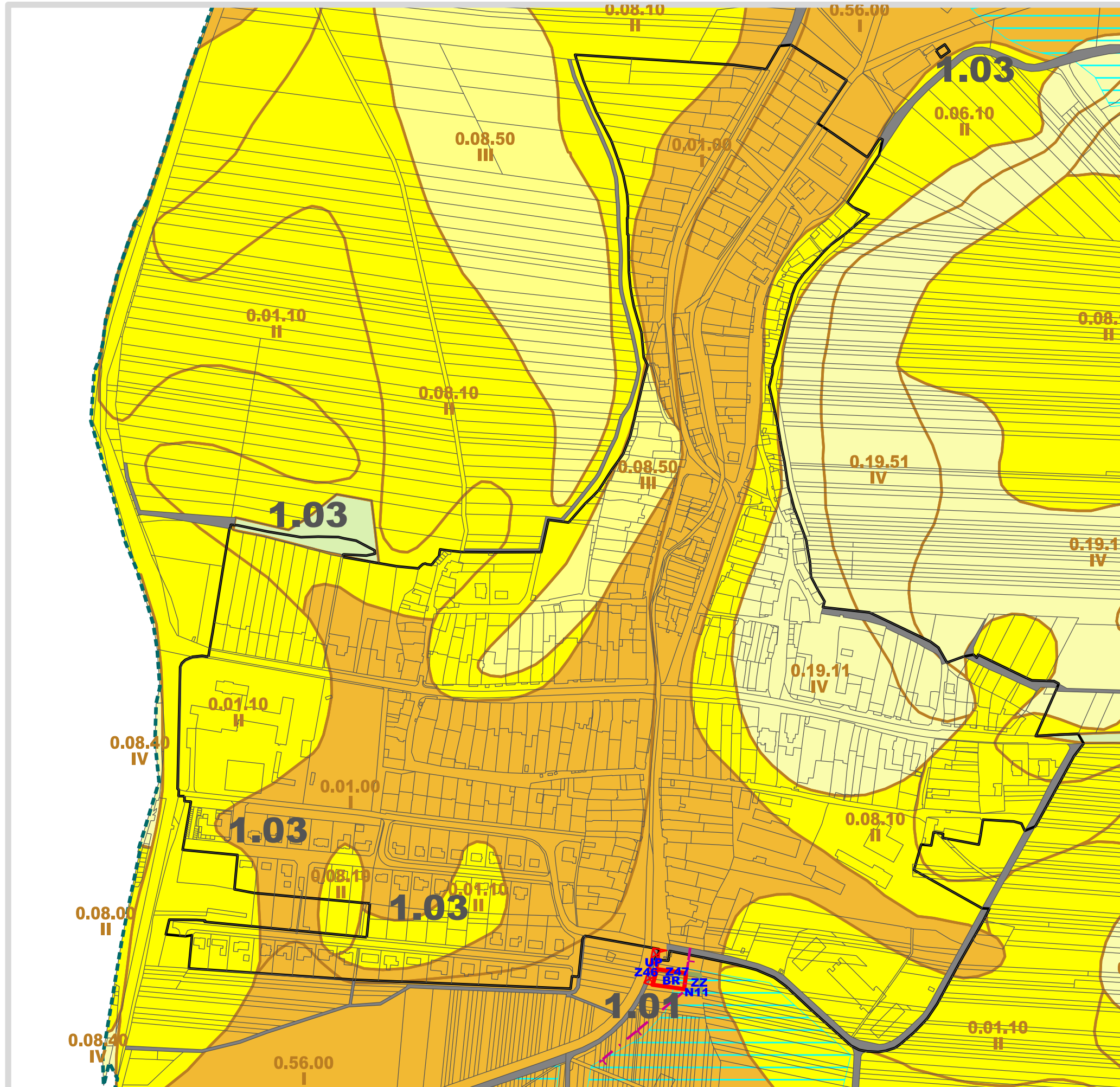
hranice BPEJ

bonitní půdně ekologická jednotka (BPEJ)

třída ochrany zemědělského půdního fondu

plochy odvodněné

úcelové komunikace v krajině



Objednatel: Obec Žarošice, 696 34 Žarošice 14, IČ: 00285528

Projektant : AR projekt, s.r.o., Hviezdoslavova 29, 627 00 Brno, IČ: 63496992

Datum zpracování : 02/2023

Vypracoval : Ing. arch. Milan Hučík, autorizace č. 02 483

Ing.arch. Jana Kratochvílová, Ing. Michaela Dziadková

Razítko

VÝKRES PŘEDPOKLÁDANÝCH ZÁBORŮ
PŮDNÍHO FONDU

1 : 5.000

č.v.

II.b