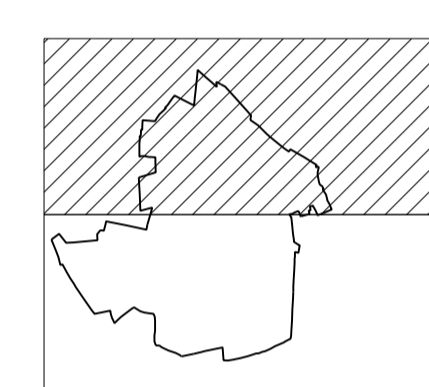


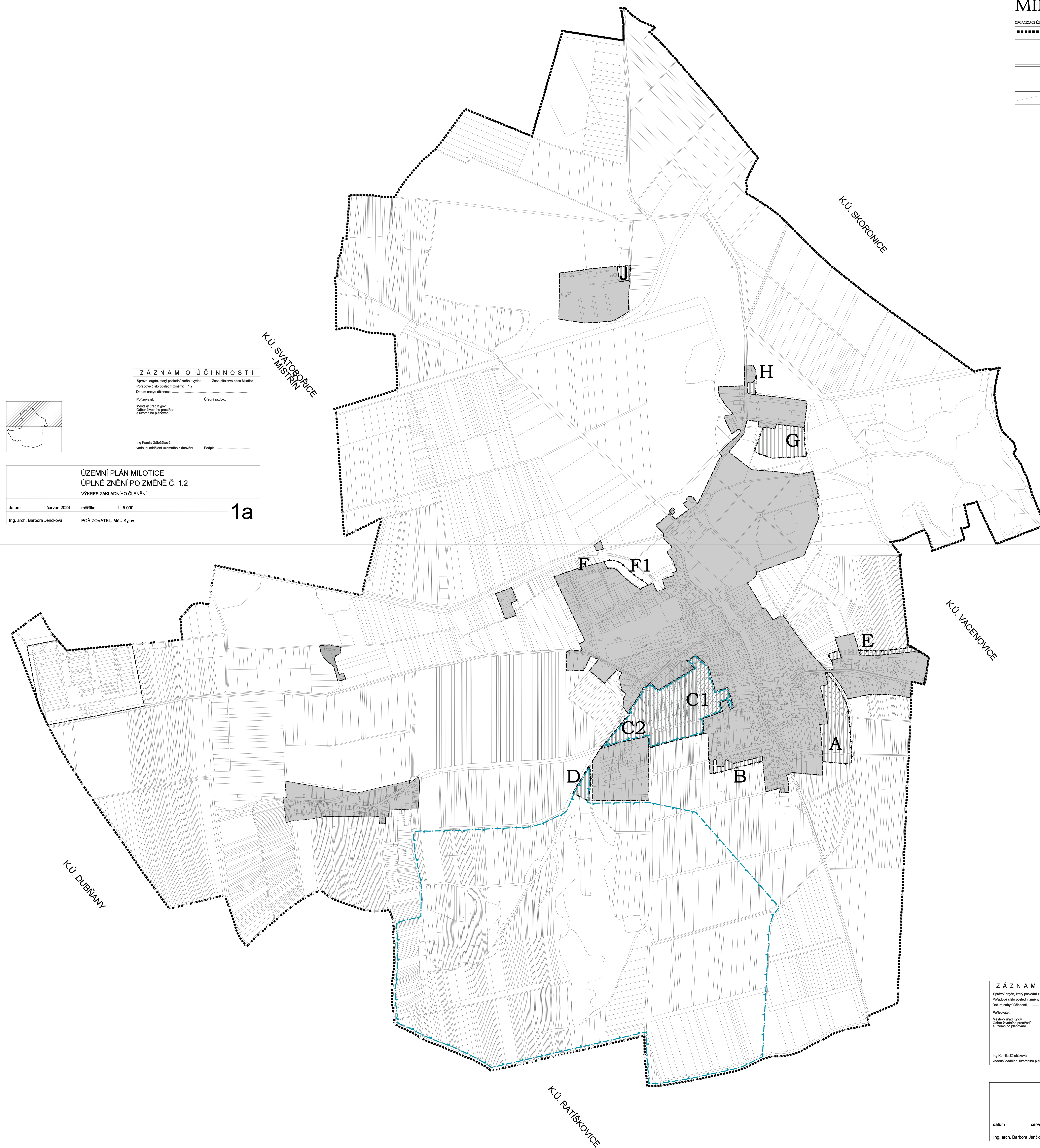
MILOTICE

| | |
|------------------|--|
| ORGANIZACE ÚZEMÍ | HRANICE ŘEŠENÉHO ÚZEMÍ = HRANICE K.Ú. |
| | HRANICE ZASTAVĚNÉHO ÚZEMÍ |
| | HRANICE ZASTAVITELNÝCH PLOCH |
| | OZNAČENÍ ZASTAVITELNÝCH PLOCH |
| | HRANICE ÚZEMNÍ STUDIE |
| | MAPA KATASTRU NEMOVITOSTÍ |

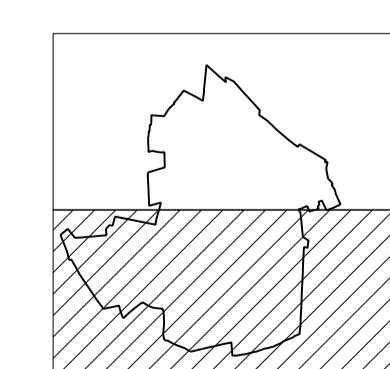


| Z Á Z N A M O Ú Č I N N O S T I | |
|---|------------------------------|
| Správní orgán, který posudil změnu vydat: | Zastupitelstvo obce Milotice |
| Právní síla posudku změny: 1,2 | |
| Datum nabytí účinnosti: | |
| Pořizovatel: | Účetní razítko: |
| Městský úřad Kyjov Oddělení územního rozvoje a územního plánování | |
| Ing. Kamila Zámečnická vedoucí oddělení územního plánování | Podpis: |

| | | | |
|--|------------------------|-----------|-----------|
| ÚZEMNÍ PLÁN MILOTICE ÚPLNÉ ZNĚNÍ PO ZMĚNĚ Č. 1,2 VÝKRES ZÁKLADNÍHO ČLENĚNÍ | | | |
| datum | červen 2024 | měřítko | 1 : 5 000 |
| Ing. arch. Barbora Jenčíková | POŘIZOVATEL: MěÚ Kyjov | 1a | |



| Z Á Z N A M O Ú Č I N N O S T I | |
|---|------------------------------|
| Správní orgán, který posudil změnu vydat: | Zastupitelstvo obce Milotice |
| Právní síla posudku změny: 1,2 | |
| Datum nabytí účinnosti: | |
| Pořizovatel: | Účetní razítko: |
| Městský úřad Kyjov Oddělení územního rozvoje a územního plánování | |
| Ing. Kamila Zámečnická vedoucí oddělení územního plánování | Podpis: |



| | | | |
|--|------------------------|-----------|-----------|
| ÚZEMNÍ PLÁN MILOTICE ÚPLNÉ ZNĚNÍ PO ZMĚNĚ Č. 1,2 VÝKRES ZÁKLADNÍHO ČLENĚNÍ | | | |
| datum | červen 2024 | měřítko | 1 : 5 000 |
| Ing. arch. Barbora Jenčíková | POŘIZOVATEL: MěÚ Kyjov | 1a | |