





ZÁKLADNÍ ČLENĚNÍ ÚZEMÍ

-  hranice katastrálního území
-  hranice ploch řešených změnou č. 1 **Zm1-7**
-  úprava zastavěného území k 30.11.2022
-  zastavitelné plochy vymezené změnou č. 1 **Z14a, Z22a, Z25-26**

Od dílčí změny Zm2 a zastavitelných ploch Z13a, Z24a bylo během projednávání upuštěno. Plochy vymezené v ÚP Želetice označené (Zt₁₋₂₈), (Zp₁₋₁₈) a (W₁₋₂) jsou plochami změn v krajině podle vyhl. 500/2006 Sb.

ZÁZNAM O ÚČINNOSTI

Změnu č. 1 vydal správní orgán:
Zastupitelstvo obce Želetice

Datum nabytí účinnosti změny č. 1:

Pořizovatel:
Městský úřad Kyjov
Odbor životního prostředí
a územního plánování

Úřední razítko:

Oprávněná úřední osoba:
Ing. Kamila Zálešáková
vedoucí oddělení územního plánování

Podpis:

Projektant: Ing. arch. Jiří Hála, upraveno 12/2023

1 VÝKRES ZÁKLADNÍHO ČLENĚNÍ ÚZEMÍ

měřítko 1 : 5 000