








ZÁKLADNÍ ČLENĚNÍ ÚZEMÍ

	HRANICE ŘEŠENÉHO ÚZEMÍ
	ZASTAVĚNÉ ÚZEMÍ K 22. 6. 2021
	ZASTAVĚNÉ ÚZEMÍ K 25. 1. 2023
	ZASTAVITELNÉ PLOCHY
	PLOCHY PŘESTAVBY
	ÚZEMNÍ REZERVA – VYPUŠTĚNÁ
	PLOCHY A KORIDORY PODMÍNĚNÉ ZPRACOVÁNÍM ÚZEMNÍ STUDIE

ZÁZNAM O ÚČINNOSTI

Správní orgán, který změnu územního plánu vydal: **Zastupitelstvo obce Hovorany**

Datum nabytí účinnosti:

Pořizovatel: **Městský úřad Kyjov
odbor životního prostředí a územního plánování,
oddělení územního plánování**

Oprávněná úřední osoba pořizovatele:
Jméno a příjmení: **Ing. Kamila Zálešáková**
Funkce: **vedoucí oddělení územního plánování**

Podpis:

Otisk úředního razítka

ZMĚNA Č. 5 ÚZEMNÍHO PLÁNU HOVORANY

GRAFICKÁ ČÁST

OPATŘENÍ OBEČNÉ POVAHY – 2024

Objednatel: **Obec Hovorany**

Pořizovatel: **Městský úřad Kyjov**

Zhotovitel: **Institut regionálních informací, s.r.o.**



Hlavní projektant: **Ing. arch. Michal Hadlač**

Číslo autorizace: **03 497**

Projektční tým: **Mgr. Jakub Kura
Mgr. Radmila Hadlačová**

Otisk autorizačního razítka

VÝKRES ZÁKLADNÍHO ČLENĚNÍ ÚZEMÍ



1 : 5 000

A1