
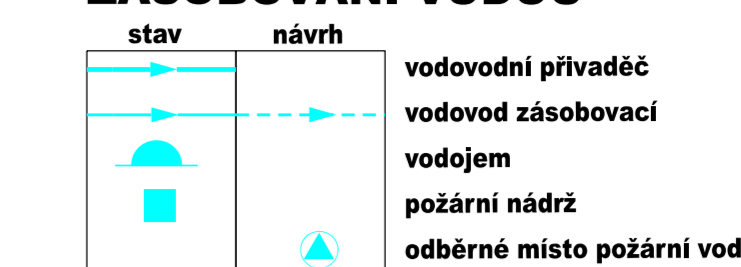


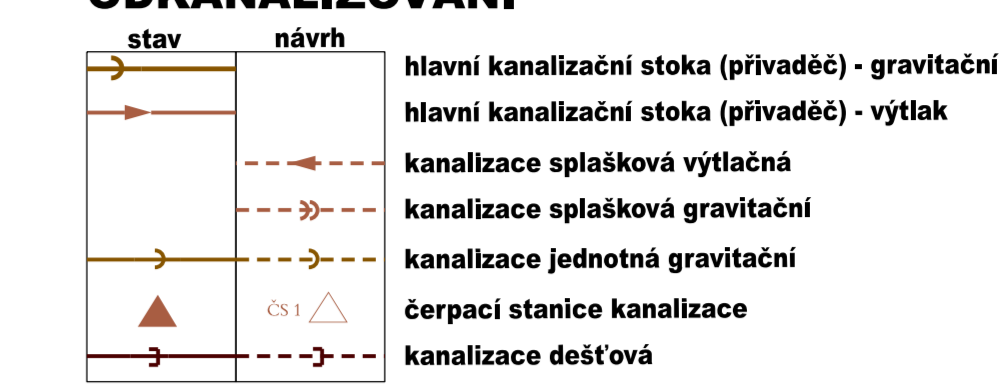
ÚZEMNÍ PLÁN SVATOBŮŘICE-MISTRŮN ÚPLNÉ ZNĚNÍ PO ZMĚNĚ Č.1



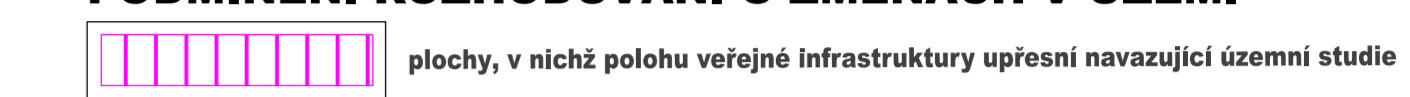
ZÁSOBOVÁNÍ VODOU



ODKANALIZOVÁNÍ



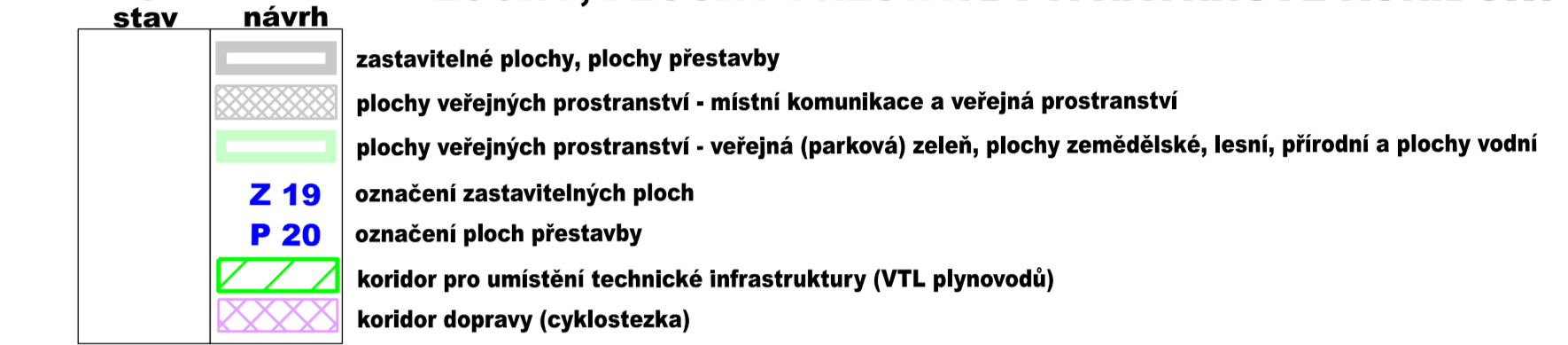
PODMÍNĚNÍ ROZHODOVÁNÍ O ZMĚNÁCH V ÚZEMÍ



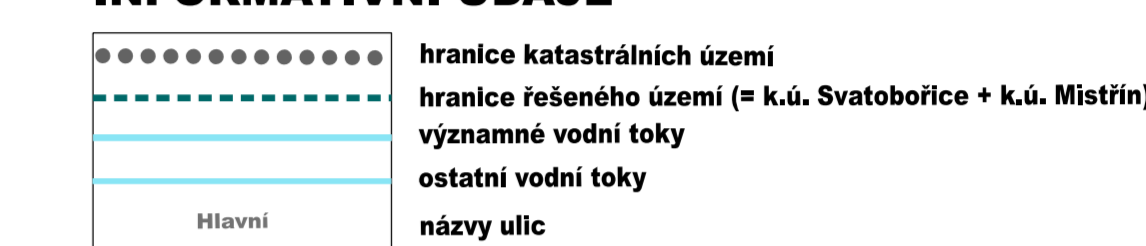
ZASTAVĚNÉ ÚZEMÍ



ZASTAVITELNÉ PLOCHY, PLOCHY PŘESTAVBY A NÁVRHOVÉ KORIDORY



INFORMATIVNÍ ÚDAJE



ZÁZNAM O ÚČINNOSTI ÚZEMNÍHO PLÁNU	
Správní orgán, který posoudil změnu územního plánu vyhlá:	Zastupitelstvo obce Svatoňovice-Mistřiň
Podlevo číslo posledního územního plánu:	1
Podlevo číslo posledního územního plánu:	1
Jméno a příjmení:	Ing. Kamila Záhorská
Funkce:	vedoucí oddělení územního plánování
Podpis:	

Objednatel: Obec Svatoňovice-Mistřiň, Hlavní 1000/113, 696 04 IČ: 00285338	Ražba
Projektant: IAR projekt, s.r.o., Mlýnská 29, 627 50 Brno, IČ: 63486992	
Datum zpracování: 02/2024	
Vypracoval: Ing. arch. Milan Hložil, autorizace č. 02 483	
Ing. arch. Jana Kratochvílová	

VÝKRES TECHNICKÉ INFRASTRUKTURY - - VODNÍ HOSPODÁŘSTVÍ	č.č.	l.d
Jiho-moravský kraj	1:5.000	

KLAD LISTU

A
B


ZÁZNAM O ÚČINNOSTI ZMĚNY ÚZEMNÍHO PLÁNU	
Správní orgán, který posoudil změnu územního plánu vyhlá:	Zastupitelstvo obce Svatoňovice-Mistřiň
Datum návrhu účinnosti změny územního plánu:	1
Podlevo číslo posledního územního plánu:	1
Jméno a příjmení:	Ing. Kamila Záhorská
Funkce:	vedoucí oddělení územního plánování
Podpis:	

Objednatel: Obec Svatoňovice-Mistřiň, Hlavní 1000/113, 696 04 IČ: 00285338	Ražba
Projektant: IAR projekt, s.r.o., Mlýnská 29, 627 50 Brno, IČ: 63486992	
Datum zpracování: 02/2024	
Vypracoval: Ing. arch. Milan Hložil, autorizace č. 02 483	
Ing. arch. Jana Kratochvílová	

VÝKRES TECHNICKÉ INFRASTRUKTURY - - VODNÍ HOSPODÁŘSTVÍ	č.č.	l.d
Jiho-moravský kraj	1:5.000	

KLAD LISTU

A
B



Návrh předkládá odvětvě z Katastrální mapy © KÚ KJov

