
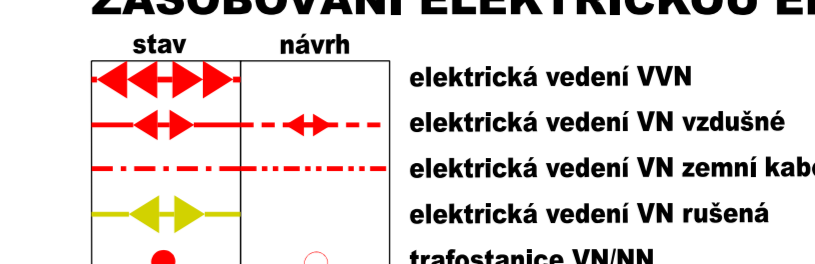


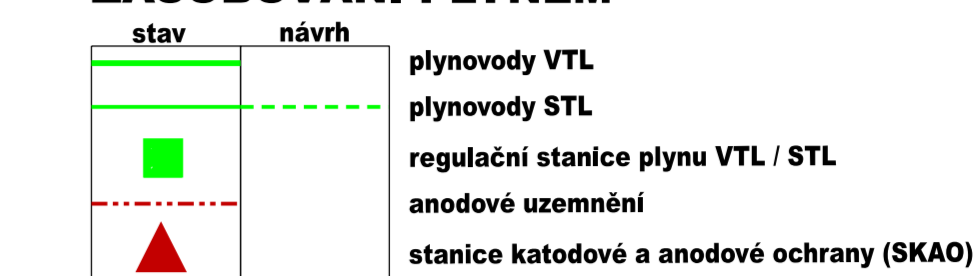
ÚZEMNÍ PLÁN SVATOBŮŘICE-MISTRŮN ÚPLNÉ ZNĚNÍ PO ZMĚNĚ Č.1



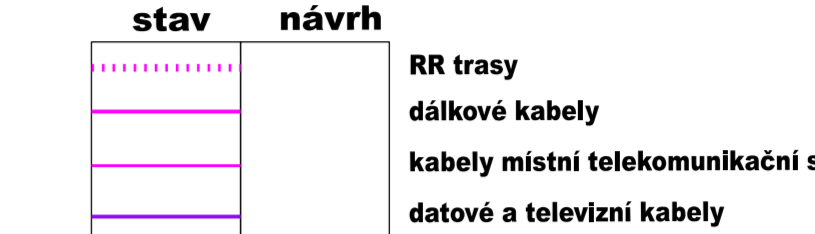
ZÁSBOVÁNÍ ELEKTRICKOU ENERGIÍ



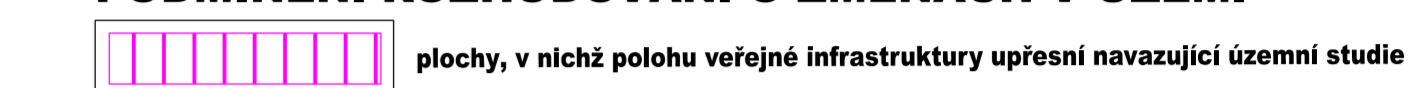
ZÁSBOVÁNÍ PLYNEM



TELEKOMUNIKACE



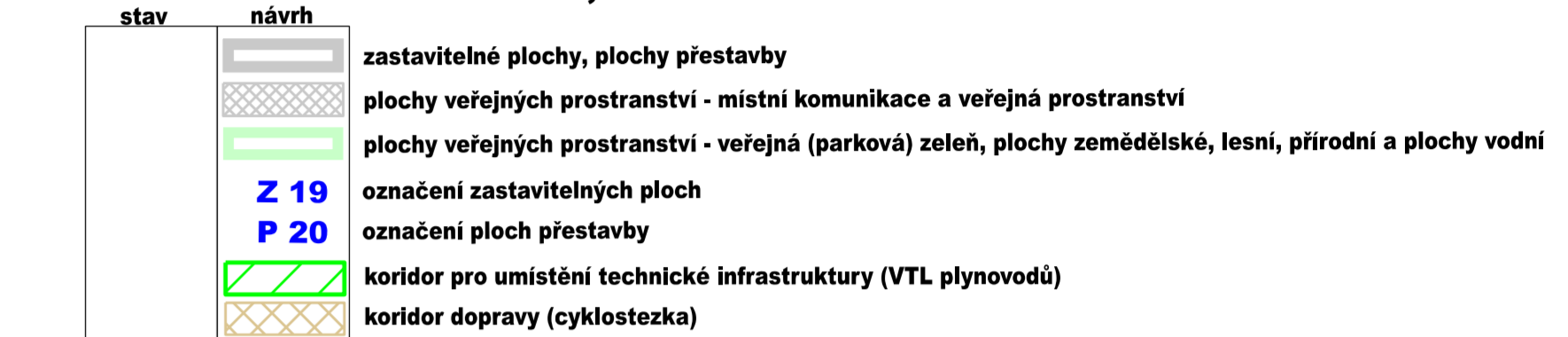
PODMÍNĚNÍ ROZHODOVÁNÍ O ZMĚNÁCH V ÚZEMÍ



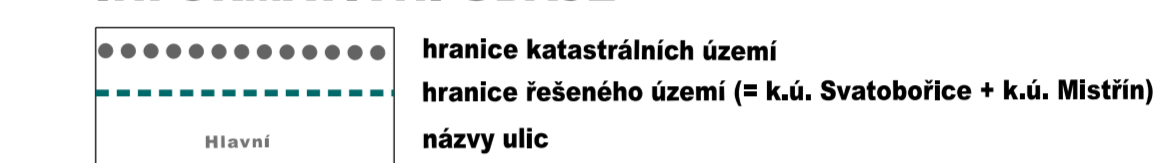
ZASTAVĚNÉ ÚZEMÍ



ZASTAVITELNÉ PLOCHY, PLOCHY PŘESTAVBY A NÁVRHOVÉ KORIDORY



INFORMATIVNÍ ÚDAJE




ZÁZNAM O ÚČINNOSTI ÚZEMNÍHO PLÁNU	
Správní orgán, který po vydání změny územního plánu vydal:	Zastupitelstvo obce Svatoňovice-Mistrůn
Podrobné číslo posledního změny ÚP: 1	Datum nabytí účinnosti posledního změny územního plánu:
Podrobné číslo změny ÚP: 1	Datum zprávy o změně územního plánu:
Jméno a příjmení:	Ing. Kamila Záhorská
Funkce:	vedoucí oddělení územního plánování
Podpis:	

Objednatel: Obec Svatoňovice-Mistrůn, Hlavní 1000/113, 696 04 IČ: 00285338	Ražba:
Projekční ústav: IAR projekt, s.r.o., Hlásenská 29, 627 00 Brno, IČ: 63486992	
Datum zpracování: 02/2024	
Vypracoval: Ing. arch. Milan Hroch, autorizace č. 02 483	
Ing. arch. Jana Kratochvílová	

VÝKRES TECHNICKÉ INFRASTRUKTURY - ENERGETIKA A SPOJE		Č.k.
1 : 5.000		I.e
jihomoravský kraj		Změna územního plánu byla podpořena z rozpočtu Jihomoravského kraje.

KLAD LISTU

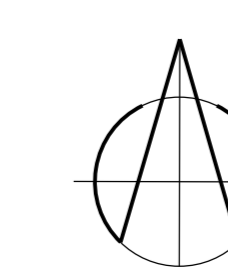
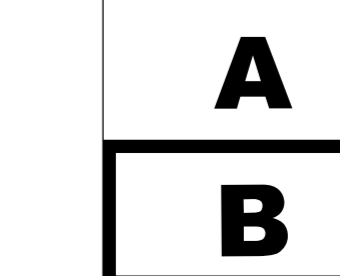


ZÁZNAM O ÚČINNOSTI ZMĚNY ÚZEMNÍHO PLÁNU	
Správní orgán, který změnu č. 1 územního plánu vydal:	Zastupitelstvo obce Svatoňovice-Mistrůn
Datum nabytí účinnosti změny územního plánu:	
Podrobné číslo změny ÚP: 1	Datum zprávy o změně územního plánu:
Jméno a příjmení:	Ing. Kamila Záhorská
Funkce:	vedoucí oddělení územního plánování
Podpis:	

Objednatel: Obec Svatoňovice-Mistrůn, Hlavní 1000/113, 696 04 IČ: 00285338	Ražba:
Projekční ústav: IAR projekt, s.r.o., Hlásenská 29, 627 00 Brno, IČ: 63486992	
Datum zpracování: 02/2024	
Vypracoval: Ing. arch. Milan Hroch, autorizace č. 02 483	
Ing. arch. Jana Kratochvílová	

VÝKRES TECHNICKÉ INFRASTRUKTURY - ENERGETIKA A SPOJE		Č.k.
1 : 5.000		I.e
jihomoravský kraj		Změna územního plánu byla podpořena z rozpočtu Jihomoravského kraje.

KLAD LISTU



Mapový podklad odvozen z Katastrální mapy © KÚ KJov

