











Skoronice Přední kusy












LEGENDA

-  - parcely dle KN
-  - polohopis
-  - hranice řešeného - zastavitelného území
-  - plochy veřejných prostranství
-  - plochy parcel RD
-  - plocha navržená ke změně funkčního využití
-  - objekty RD návrh
-  - objekty stávající
-  - reparcelace - stavební pozemky
-  - místní komunikace - návrh

Poznámka:

Všechny inženýrské sítě jsou projekčně řešeny samostatnou projektovou dokumentací od firmy Projektce DS s.r.o. Hodonín

LEGENDA INŽENÝRSKÝCH SÍTÍ

- | STAV+PROJEKT | NÁVRH | |
|---|---|--|
|  | | - kanalizace splašková tlaková |
|  | | - kanalizace splašková gravitační |
|  | | - kanalizace dešťová |
|  | | - vodovod |
|  | | - plynovod STL |
|  | | - kabel Cetin - O2 |
|  | | - optický kabel |
|  | | - veřejné osvětlení |
|  | | - venkovní vedení elektrické sítě VN včetně OP |
|  | | - vedení nn vzdušné |
|  | | - vedení nn zemní kabelové |

Územní studie

Skoronice území B1 územního plánu - lokalita Přední kusy - změna 2023

Obec: Obec Skoronice, Skoronice 102, 696 41, Vlkoš
 Investor: Obec Skoronice, Skoronice 102, 696 41, Vlkoš
 Objednatel: Obec Skoronice, Skoronice 102, 696 41, Vlkoš
 Pořizovatel: Městský úřad Kyjov, Odbor životního prostředí a územního plánování, Masarykovo nám. 1/38, 697 01 Kyjov
 Vypracoval: ing. arch. Vladimír Bílý, Vinohrady 2553/31, 697 01 Kyjov
 Autor návrhu: ing. arch. Vladimír Bílý, Vinohrady 2553/31, 697 01 Kyjov
 Datum: prosinec 2023 - srpen 2024
 Zak. číslo: 09/2023

